




- Условные обозначения:**
-  Границы проекта планировки
  -  Границы элементов планировочной структуры - улично-дорожная сеть (проектируемая)
  -  Границы элементов планировочной структуры - микрорайон

						<b>5Z/19</b>		
						Документация по разработке проекта планировки территории планировочного микрорайона №6 Ленинск-Кузнецкого городского округа Кемеровской области		
Изм.	№уч.	Лист	№док.	Подпись	Дата	МАТЕРИАЛЫ ПО ОБОСНОВАНИЮ		
						ППТ	3	11
ГИП Кувшинова М.И.						Фрагмент карты планировочной структуры территории Ленинск-Кузнецкого городского округа М1:10 000		
Архитектор Кувшинова М.И.								
Проверил Акуличева К.В.								

